

Oceňovací a znalecká kancelář s.r.o.

se sídlem Václavské náměstí 808/66, Praha, kancelář Sušilova 1938/26, Přerov
zapsaná v obchodním rejstříku, vedená u rejstříkového soudu v Praze, oddíl C, vložka 178876

ZNALECKÝ POSUDEK číslo: 27597/2026

z oboru EKONOMIKA, odvětví Oceňování nemovitých věcí

O ceně ideálního spoluvlastnického podílu ve výši 1/4 k nemovitým věcem sestávající z pozemku **p.č. 3184** - orná půda, pozemku **p.č. 3205** - orná půda, pozemku **p.č. 3283** - orná půda a pozemku **p.č. 3284** - ostatní plocha, vše v k.ú. Velká u Hranic, obec Hranice, okres Přerov.

Zadavatel posudku: JUDr. Petr Kocián
soudní exekutor, Exekutorský úřad Brno-venkov
Veveří 125
616 45 Brno
IČO: 60531355

Číslo jednací zadavatele: **137Ex 19894/11-171**

Číslo položky v evidenci posudků: **095861/2025**

Účel posudku: Zjištění obvyklé ceny nemovitých věcí v souladu s §336, o.s.ř., pro potřebu exekučního řízení

Dle zákona č. 151/1997 Sb. v platném znění, o oceňování majetku, dle oceňovacích standardů, podle stavu ke dni 18. 12. 2025 posudek vypracovala znalecká kancelář:

Oceňovací a znalecká kancelář s.r.o.
sídlo: Václavské náměstí 808/66, 110 00 Praha
provozovna: Sušilova 1938/26, 750 02 Přerov
e-mail: info@posudek.com
www.posudek.com

Posudek byl vypracován dle §49, vyhlášky č. 503/2020 v elektronické podobě.

V Praze, dne 6. 1. 2026.

1. ZADÁNÍ ZNALECKÉHO POSUDKU

1.1. Odborná otázka zadavatele:

Na základě usnesení, ze dne 4. 12. 2025, vydané **Exekutorským úřadem Brno-venkov**, č.j. **137Ex 19894/11-171**, byla ustanovena znalecká kancelář a to k ocenění ideálního spoluvlastnického podílu ve výši 1/4 k nemovitým věcem sestávající z pozemku **p.č. 3184** - orná půda o výměře 11.869 m², pozemku **p.č. 3205** - orná půda o výměře 8.056 m², pozemku **p.č. 3283** - orná půda o výměře 3.849 m² a pozemku **p.č. 3284** - ostatní plocha o výměře 755 m², vše v k.ú. Velká u Hranic, obec Hranice, okres Přerov.

Znalci se ukládá, aby ve znaleckém posudku stanovil a) cenu obvyklou nemovitých věcí a jejího příslušenství, b) určil příslušenství k nemovitým věcem, c) práva a závady s nemovitými věcmi spojená.

Znalec ve znaleckém posudku jednotlivě vyjmenuje jemu známé věci (nemovité i movité), které tvoří příslušenství nemovité věci. V případě, že takové věci nejsou (nebyly zjištěny), znalec výslovně uvede, že tyto věci nejsou, resp. že nebyly zjištěny.

1.2. Účel znaleckého posudku:

Zjištění obvyklé ceny nemovitých věcí v souladu s §336, o.s.ř., pro potřebu exekučního řízení č.j. **137Ex 19894/11-171**. Výsledná hodnota stanovená tímto znaleckým posudkem je pouze východiskem pro to, aby mohlo být stanoveno nejnižší podání při dražbě (§336e, odst. 1 o.s.ř.).

1.3. Skutečnosti sdělené zadavatelem mající vliv na přesnost závěru posudku:

Zadavatel znaleckého posudku nesdělil znalecké kanceláři žádnou skutečnost, mající vliv na přesnost závěrů, kromě skutečností zřejmých ze zadavatelem předložených podkladových materiálů.

2. VÝČET PODKLADŮ

2.1. Popis postupu znalce při výběru zdrojů dat:

Použité zdroje dat a data ve vztahu k zadané odborné otázce byly získány z veřejných zdrojů, z dostupných informačních databází, z listin, z informací získaných při prohlídce na místě samém a z podkladů, informací a dat poskytnutých zadavatelem.

Data, charakterizující oceňované nemovité věci, byla získána z veřejných databází např: Český úřad zeměměřický a katastrální, Lexikon měst a obcí ČR, RIS (regionální informační servis), ePusa (e-portál územních samospráv), Český statistický úřad a další.

V případě zdrojů dat poskytnutých zadavatelem a dalšími osobami byla akceptace předaných zdrojů provedena kvalifikovaně, tj. byla odborně zvážena vhodnost a věrohodnost těchto dat.

Při zkoumání bylo obecně postupováno za dodržení platné právní úpravy (zákon č. 151/1997 Sb., o oceňování majetku v aktuálním znění, vyhláška č. 441/2013 Sb. k provedení zákona o oceňování majetku v aktuálním znění) a za využití aktuálních metod a prostředků s přihlédnutím i k Mezinárodním oceňovacím standardům (IVSC).

2.2. Výčet vybraných zdrojů dat a jejich popis:

Výpis z katastru nemovitostí č. 625, pro k.ú. Velká u Hranic, obec Hranice, okres Přerov, vyhotovený objednavatelem dne 28.11.2025.

Náhledy katastrálních map, pro k.ú. Velká u Hranic, obec Hranice, okres Přerov, vyhotoven znaleckou kanceláří dne 18. 12. 2025.

Grafické výstupy - výstřižky z vyhodnoceného povodňového plánu České republiky a mapových podkladů týkající se oceňované lokality, uveřejněné na adresách <https://dpp.hydrosoft.cz/> a <https://mapy.cz/>.

Grafický výstup - výstřižek z vyhodnoceného územního plánu obce Hranice týkající se oceňované lokality.

Rozhodnutí pozemkového úřadu o výměně vlastnických práv v pozemkové úpravě Pozemkového úřadu Přerov ze dne 1.11.2012.

Informace a skutečnosti sdělené objednavatelem.

Internetové stránky Českého statistického úřadu <https://www.czso.cz/>.

Program Delta-NEM včetně systému monitorování trhu MoniT - program od společnosti Diotima, s.r.o., Přemyslovská 14, 130 00 Praha 3-Vinohrady.

Dále byly využity poznatky z odborné literatury, obecně přijímaných standardů oceňování a platné legislativy.

3. NÁLEZ

3.1. Popis postupu při sběru či tvorbě dat:

Prohlídka a zaměření nemovitých věcí byly provedeny dne 18. 12. 2025 za přítomnosti pracovníka znalecké kanceláře Ing. Radka Mikuláše.

Povinná se přes písemnou výzvu místního šetření nezúčastnila.

Data realizovaných prodejů, obsahující údaje o dosažených cenách nemovitostí, byla získána znaleckou kanceláří dálkovým přístupem do katastru nemovitostí prostřednictvím příslušného webového rozhraní. Data byla doplněna o informace získané ze systému monitorování trhu, mapové aplikace, realitního trhu atd.

V případě zdrojů dat poskytnutých dalšími osobami byla akceptace předaných zdrojů provedena kvalifikovaně, tj. byla odborně zvážena vhodnost a věrohodnost těchto dat.

3.2. Popis postupu při zpracování dat:

Data budou zpracována způsobem, který odpovídá analýze dat. Bude zpracován a vytvořen souhrn dat a uvedena veškerá zjištění ze sesbíraných a vytvořených dat a z provedeného místního šetření, na základě kterých bude dospěno k výsledkům. Zjištěna a zpracována budou data z evidence Katastru nemovitostí, vytvořena a zpracována data z místního šetření a bude provedena analýza trhu. Výsledky analýzy trhu budou odborně setřizeny, analyzovány a vyhodnoceny.

Vlastní výpočtová část posudku bude vyhotovena s podporou programu Delta-NEM - program od společnosti Diotima, s.r.o., kdy podpůrné výpočtové části a finální editace výstupních textů budou vyhotoveny prostřednictvím souboru aplikací a služeb Microsoft Office.

V případě potřeby bude rovněž upravena pořízená fotodokumentace předmětu ocenění, a to z důvodu ochrany osobních údajů třetích osob.

3.3. Výčet zpracovaných dat:

Cenové údaje zjištěné prostřednictvím dálkového přístupu do katastru nemovitostí, prostřednictvím internetové aplikace www.cuzk.cz.

Skutečnosti a výměry zjištěné na místě samém při místním šetření.

Informace, týkající se předmětu ocenění, poskytnuté v elektronické podobě.

Informace uveřejněné na realitních serverech <https://www.sreality.cz>, <https://www.reality.cz>, <https://www.realitycechy.cz> a <https://www.realitymorava.cz>.

Objednavatelem, povinným, či účastníkem místního šetření nebyla ke dni zpracování tohoto znaleckého posudku předložena žádná nájemní, či jiná smlouva, na základě které by byl předmět ocenění užíván. **Ocenění je provedeno pro předmět ocenění volný, neobsazený, nepronajatý.**

S ohledem na nemožnost podrobného a kompletního zaměření předmětu ocenění, jsou některé rozměry převzaty ze satelitních fotosnímků, které jsou veřejně dostupné na www.cuzk.cz, maps.google.com, www.mapy.cz atd.

Dle dostupných údajů z databáze Českého úřadu zeměměřičského a katastrálního jsou ke dni vypracování tohoto znaleckého posudku evidovány tyto vlastnické údaje:

Kraj	Olomoucký
Okres	Přerov
Obec	Hranice
Katastrální území	Velká u Hranic (778184)
Počet obyvatel	18 024
List vlastnictví číslo	625
Vlastníci:	
1.	Agrochov Real s.r.o. podíl 3 / 4 č.p. 42, 75131 Jezernice
2.	Wellartová Monika podíl 1 / 4 Přátelství 1303, Hranice I-Město, 75301 Hranice

Celkový popis předmětu ocenění:

Jedná se o ocenění ideálního spoluvlastnického podílu ve výši 1/4 k nemovitým věcem sestávající z pozemku **p.č. 3184** - orná půda o výměře 11.869 m², pozemku **p.č. 3205** - orná půda o výměře 8.056 m², pozemku **p.č. 3283** - orná půda o výměře 3.849 m² a pozemku **p.č. 3284** - ostatní plocha o výměře 755 m², vše v k.ú. Velká u Hranic, obec Hranice, okres Přerov.

Pozemek p.č. 3184 je situován ve východní části katastrálního území, v rovinném až v mírně sklonitém terénu a je přístupný po nezpevněných pozemcích. Pozemek je zemědělsky obděláván a je součástí zemědělských honů. Přes pozemek vede trasa nadzemního vedení.

Pozemek p.č. 3205 se nachází v severovýchodní části katastrálního území, v mírně sklonitém terénu a je přístupný po veřejné nezpevněné komunikaci, na pozemku p.č. 3215 - ostatní plocha, který je ve vlastnictví města Hranice. Pozemek je zemědělsky obděláván a je součástí zemědělských honů. Přes pozemek vede trasa nadzemního vedení.

Pozemky p.č. 3283 a p.č. 3284 jsou situovány v odlehle severovýchodní části katastrálního území, v rovinném až v mírně sklonitém terénu, tvoří jednotný funkční celek a jsou přístupné po veřejné zpevněné komunikaci, na pozemku p.č. 3286 - ostatní plocha, který je ve vlastnictví města Hranice. Pozemek p.č. 3283 je zemědělsky obděláván a je součástí zemědělských honů. Na pozemku p.č. 3284 se nachází náletové dřeviny plevelného charakteru.

Dle místního šetření, informací objednavatele a dle dalších dostupných podkladových materiálů nejsou s draženými nemovitými věcmi spojeny žádná práva či závady, kromě níže uvedených věcných břemen.

Kladné stránky oceňovaných nemovitostí:

- nebyly zjištěny

Záporné stránky oceňovaných nemovitostí:

- pozemky v současné době využitelné pouze pro zemědělské účely

4. POSUDEK

Vymezení pojmů dle legislativy:

Definice dle zákona č. 151/1997 Sb.:

§2, odst. 1, zákona 151/1997 Sb. v platném znění zní: „*Pokud tento zákon nestanoví jiný způsob oceňování, oceňují se majetek a služba obvyklou cenou.*“

§2, odst. 2, zákona 151/1997 Sb. v platném znění zní: „*Obvyklou cenou se pro účely tohoto zákona rozumí cena, která by byla dosažena při prodejích stejného, popřípadě obdobného majetku nebo při poskytování stejné nebo obdobné služby v obvyklém obchodním styku v tuzemsku ke dni ocenění. Přitom se zvažují všechny okolnosti, které mají na cenu vliv, avšak do její výše se nepromítají vlivy mimořádných okolností trhu, osobních poměrů prodávajícího nebo kupujícího ani vliv zvláštní obliby. Mimořádnými okolnostmi trhu se rozumějí například stav tísně prodávajícího nebo kupujícího, důsledky přírodních či jiných kalamit. Osobními poměry se rozumějí zejména vztahy majetkové, rodinné nebo jiné osobní vztahy mezi prodávajícím a kupujícím. Zvláštní oblibou se rozumí zvláštní hodnota přikládaná majetku nebo službě vyplývající z osobního vztahu k nim. Obvyklá cena vyjadřuje hodnotu majetku nebo služby a určí se ze sjednaných cen porováním.*“

§2, odst. 3, zákona 151/1997 Sb. v platném znění zní: „*V odůvodněných případech, kdy nelze obvyklou cenu určit, oceňuje se majetek a služba tržní hodnotou, pokud zvláštní právní předpis nestanoví jinak. Přitom se zvažují všechny okolnosti, které mají na tržní hodnotu vliv. Důvody pro neurčení obvyklé ceny musejí být v ocenění uvedeny.*“

§2, odst. 4, zákona 151/1997 Sb. v platném znění zní: „*Tržní hodnotou se pro účely tohoto zákona rozumí odhadovaná částka, za kterou by měly být majetek nebo služba směněny ke dni ocenění mezi ochotným kupujícím a ochotným prodávajícím, a to v obchodním styku uskutečněném v souladu s principem tržního odstupu, po náležitém marketingu, kdy každá ze stran jednala informovaně, uvážlivě a nikoli v tísně. Principem tržního odstupu se pro účely tohoto zákona rozumí, že účastníci směny jsou osobami, které mezi sebou nemají žádný zvláštní vzájemný vztah a jednájí vzájemně nezávisle.*“

§2, odst. 5, zákona 151/1997 Sb. v platném znění zní: „*Určení obvyklé ceny a tržní hodnoty a postup při tomto určení musejí být z ocenění zřejmé, jejich použití, včetně použitých údajů, musí být odůvodněno a odpovídat druhu předmětu ocenění, účelu ocenění a dostupnosti objektivních dat využitelných pro ocenění. Podrobnosti k určení obvyklé ceny a tržní hodnoty stanoví vyhláška.*“

Definice dle vyhlášky 441/2013 Sb.:

§1a, odst. 1, vyhlášky 441/2013 Sb. v platném znění zní: „Obvyklá cena se určuje porováním sjednaných cen stejných, popřípadě obdobných předmětů ocenění v obvyklém obchodním styku v tuzemsku ke dni ocenění. Do porovnání se nezahrnují ceny sjednané za vlivu mimořádných okolností trhu, osobních poměrů prodávajícího a kupujícího ani vlivu zvláštní obliby.“

§1b, odst. 1, vyhlášky 441/2013 Sb. v platném znění zní: „Tržní hodnotou předmětu ocenění je odhadovaná částka, která se určuje zpravidla na základě výběru z více způsobů oceňování, a to zejména způsobu porovnávacího, výnosového nebo nákladového. Při určení tržní hodnoty předmětu ocenění se zohledňují tržní rizika a předpokládaný vývoj na dílčím či místním trhu, na kterém by byl obchodován.“

4.1. Popis postupu při analýze dat:

Před vlastní analýzou dat byl proveden jejich sběr, který spočíval ve studiu podkladů poskytnutých zadavatelem a opatřených znaleckou kanceláří, dále bylo provedeno doplnění podkladů formou obstarání zdrojů cenových informací (kupní smlouvy k nemovitým věcem v blízkém či vzdálenějším okolí, rovněž byla provedena kontrola realitních nabídek na realitních serverech), následně byla provedena analýza takto získaných vstupů, vyhodnocení získaných dat a poznatků a jejich začlenění do textu posudku, jak je uvedeno dále.

4.2. Výsledky analýzy dat:

I. Obvyklá cena předmětu ocenění

Problematika Porovnávací hodnoty nemovitostí je v současné době nejlépe uceleně popsána v publikaci „Porovnávací hodnota nemovitostí“ vydaná nakladatelstvím EKOPRESS autor Zbyněk Zazvonil.

Jednotky porovnání, porovnání nemovitosti jako celku:

Jednotky porovnání jsou veličiny, jejichž prostřednictvím se porovnávání provádí. Jako jednotka porovnání byl volen m².

Kvantitativní porovnávací analýza:

Pro kvantitativní porovnávací analýzu je typické, že jednotlivé difference mezi vybranými vzorky a oceňovaným subjektem se snaží kvantifikovat, resp. shledané rozdíly se pokouší ocenit, najít směr jejich předpokládané kontribuce a následně je využít pro cenové úpravy ve formě srážek a přírážek s cílem, aby takto upravený výsledek reflektoval zatím neznámou porovnávací hodnotu oceňovaného subjektu. Za upravovaný základ jsou zvoleny známé ceny vzorků, a úpravy mají relativní formu ve vztahu ke zvolenému základu.

Tyto cenové úpravy lze charakterizovat jako vzájemné přizpůsobování cen, jejich vyrovnávání, „seřizování“ či „vyladování“, proto v odborné literatuře je pro tento proces obvykle používán termín *adjustace (adjustment)*.

Adjustace je založena na následujících předpokladech:

- jsou-li porovnávané nemovitosti, u nichž je prodejní cena známa, **horší než nemovitosti oceňované**, lze předpokládat, že oceňované nemovitosti mají **vyšší** cenu než nemovitosti porovnávané (než vzorek),
- jsou-li porovnávané nemovitosti, u nichž je prodejní cena známa, **lepší než nemovitosti oceňované**, lze předpokládat, že oceňované nemovitosti mají **nížší** cenu než nemovitosti porovnávané (než vzorek).

Výběr porovnatelných vzorků:

Při výběru vzorků pro porovnání je potřeba vymezení tržní segmentu trhu což by mělo zajistit, aby nemovitosti byly podobné především v následujících charakteristikách:

- ve velikosti sídla a významu polohy pro účastníky trhu (samota, vesnice, spádové sídlo, předměstí, město, centrum, region, příhraničí, vnitrozemí, městské aglomerace, apod.),
- typu nemovitostí zejména ve vazbě na účelovou vhodnost použití jednotlivými účastníky trhu (bydlení, administrativa, služby, rekreace, výroba, speciální zaměření apod.),
- velikosti ve vazbě na přiměřenost potřeb co do rozsahu využití účastníky trhu (např. jednobytové, vícebytové, kombinované s provozními prostory, vhodné pro drobné živnosti, pro větší společnosti apod.),
- stavu ve vazbě na operativní možnosti využití účastníky trhu (okamžitě či podmíněně využitelné, volné, obsazené, s omezeným využitím, s možností dalšího rozvoje, variabilní apod.),
- kvality ve vazbě na způsob provedení, vybavenost, komfort a komplexnost ve vztahu k představám jednotlivých účastníků trhu (např. podřadné, běžné kvality, exkluzivní, zcela jedinečné),
- rozsahu působnosti na trhu ve vztahu k okruhu potenciálních poptávajících (lokální, regionální, celostátní, nadnárodní),
- řadové kategorizaci hodnoty ve vztahu k rozpočtovým omezením poptávajících a představám nabízejících (například 1 mil. Kč, do 3 mil. Kč, do 10 mil Kč atd),
- výběr porovnatelných vzorků je realizován prostřednictvím veřejně dostupných dat a údajů.

Použité koeficienty:

- **koeficient polohy** vyjadřuje rozdílnost polohy kombinující vlivy velikosti obce a atraktivity dané lokality porovnatelného vzorku,
- **koeficient datum realizace** vyjadřuje vývoj cen pozemků od realizace prodeje porovnatelného vzorku do doby aktuální cenové úrovně (zemědělské pozemky).

Srovnatelné nemovité věci**1. Pozemek, k.ú. Velká u Hranic, okres Přerov**

Pozemek: 2719, LV 226

Cena za nemovitost/skupinu nemovitostí

100.000,00 CZK

Listina, která je přiřazena jako podklad zápisu pro skupinu nemovitostí

Číslo řízení

Smlouva kupní ze dne 24.06.2025. Právní účinky zápisu k okamžiku 25.06.2025 09:29:30. Zápis proveden dne 17.07.2025.

V-1220/2025-835

Nemovitosti, u kterých došlo společně ke změně vlastnického práva, podle stavu k okamžiku zápisu podle listiny pozemky: 2719, LV 226

2. Pozemek, k.ú. Hranice, okres Přerov

Pozemek: 789/4, LV 1688

Cena za nemovitost/skupinu nemovitostí

54.000,00 CZK

Listina, která je přiřazena jako podklad zápisu pro skupinu nemovitostí

Číslo řízení

Smlouva kupní ze dne 13.03.2025. Právní účinky zápisu k okamžiku 13.03.2025 10:49:44. Zápis proveden dne 03.04.2025.

V-507/2025-835

Nemovitosti, u kterých došlo společně ke změně vlastnického práva, podle stavu k okamžiku zápisu podle listiny pozemky: 789/4, LV 1688

3. Pozemky, k.ú. Hranice, okres Přerov

Pozemek: 764/5, LV 8636

Cena za nemovitost/skupinu nemovitostí 501.600,00 CZK

Listina, která je přiřazena jako podklad zápisu pro skupinu nemovitostí

Číslo řízení

Smlouva kupní, o zřízení věcného břemene - úplatná ze dne 14.10.2024. Právní účinky zápisu k okamžiku 14.10.2024 09:27:54. Zápis proveden dne 05.11.2024.

V-2105/2024-835

Nemovitostí, u kterých došlo společně ke změně vlastnického práva, podle stavu k okamžiku zápisu podle listiny

pozemky: 764/5, LV 8636; 771/3, LV 8636; 2345/4, LV 8636

4. Pozemky, k.ú. Hranice, okres Přerov

Pozemek: 1103, LV 8636

Cena za nemovitost/skupinu nemovitostí 550.000,00 CZK

Listina, která je přiřazena jako podklad zápisu pro skupinu nemovitostí

Číslo řízení

Smlouva kupní ze dne 30.09.2024. Právní účinky zápisu k okamžiku 07.10.2024 14:15:10. Zápis proveden dne 30.10.2024.

V-2055/2024-835

Nemovitostí, u kterých došlo společně ke změně vlastnického práva, podle stavu k okamžiku zápisu podle listiny

pozemky: 1103, LV 8636; 1121/2, LV 8636; 1299/1, LV 8636

Stanovení obvyklé ceny

1. Pozemek, k.ú. Velká u Hranic, okres Přerov		
Cena nemovité věci (CN)	100 000,- Kč	
Výměra (V)	2 524,00 m ²	
K _{polohy}	1,00	srovnatelná
K _{datum realizace}	1,00	25.6.2025
Jednotková cena za m ² (JC)	39,62 Kč	

2. Pozemek, k.ú. Hranice, okres Přerov		
Cena nemovité věci (CN)	54 000,- Kč	
Výměra (V)	1 539,00 m ²	
K _{polohy}	1,00	srovnatelná
K _{datum realizace}	1,00	13.3.2025
Jednotková cena za m ² (JC)	35,09 Kč	

3. Pozemky, k.ú. Hranice, okres Přerov		
Cena nemovité věci (CN)	501 600,- Kč	
Výměra (V)	16 720,00 m ²	
K _{polohy}	1,00	srovnatelná
K _{datum realizace}	0,95	14.10.2024
Jednotková cena za m ² (JC)	31,58 Kč	

4. Pozemky, k.ú. Hranice, okres Přerov		
Cena nemovité věci (CN)	550 000,- Kč	
Výměra (V)	17 232,00 m ²	
K _{polohy}	1,00	srovnatelná
K _{datum realizace}	0,95	7.10.2024
Jednotková cena za m ² (JC)	33,60 Kč	

$$\text{kde JC} = (\text{CN} / \text{V}) / (\text{K}_{\text{polohy}} \times \text{K}_{\text{datum realizace}})$$

Minimální jednotková cena za m ²		31,58 Kč
Průměrná jednotková cena za m ²	$\Sigma JC / 4$	34,97 Kč
Maximální jednotková cena za m ²		39,62 Kč

Stanovená jednotková cena za m ²	SJC	35,- Kč
Výměra	V	24 529,00 m ²
Porovnávací hodnota	SJC × V	858 515,- Kč

Úprava ceny vlastnickým podílem

Vlastnický podíl	×	1 / 4
Cena po úpravě	=	214 628,75 Kč

Obvyklá cena **214 628,75 Kč**

II. Věcné břemeno váznoucí na předmět ocenění 1.11.2012

Jedná se o ocenění věcného břemene umístění a provoz. elektrorozvodného zařízení venkovního vedení VVN, vstupu a vjezdu na pozemek v souvislosti s provozováním, opravami, údržbou, změnami nebo odstraňováním tohoto zařízení distribuční soustavy, včetně odstraňování a oklešťování stromů a porostů (v rozsahu dle ZPMZ 256), které bylo zřízeno listinou: Rozhodnutí pozemkového úřadu o výměně vlastnických práv v pozemkové úpravě Pozemkového úřadu Přerov ze dne 1.11.2012, právní moc ke dni 5.12.2012. Věcné břemeno bylo zřízeno ve prospěch:

- společnosti ČEZ Distribuce, a.s., Teplická 874/8, Děčín IV-Podmokly, 405 02 Děčín
- a vázne na:
- pozemek p.č. 3184
 - pozemek p.č. 3205

Jedná se o ocenění věcného břemene zřizování a provozování vedení zařízení distribuční soustavy, přetínat nemovitost vodiči a umístit na ní vedení, právo vstupovat a vjíždět v souvislosti se zřizováním a provozováním zařízení distribuční soustavy v rámci stavby „Dálnice D47, stavba 4704 Lipník nad Bečvou-Bělotín pro stavební objekt - D 404 - Přeložka vedení VVN 110 kV v km 103,200“ (v rozsahu dle ZPMZ 164), které bylo zřízeno listinou: Rozhodnutí pozemkového úřadu o výměně vlastnických práv v pozemkové úpravě Pozemkového úřadu Přerov ze dne 1.11.2012, právní moc ke dni 5.12.2012. Věcné břemeno bylo zřízeno ve prospěch:

- společnosti ČEZ Distribuce, a.s., Teplická 874/8, Děčín IV-Podmokly, 405 02 Děčín
- a vázne na:
- pozemek p.č. 3184

Jedná se o ocenění věcného břemene zřizování a provozování vedení umístění a provozování plynového zařízení, právo vstupovat a vjíždět na pozemek v souvislosti s opravami, údržbou, změnami nebo odstraňováním tohoto plynového zařízení, včetně odstraňování a oklešťování stromů a jiných porostů (v rozsahu dle ZPMZ 229), které bylo zřízeno listinou: Rozhodnutí pozemkového úřadu o výměně vlastnických práv v pozemkové úpravě Pozemkového úřadu Přerov ze dne 1.11.2012, právní moc ke dni 5.12.2012. Věcné břemeno bylo zřízeno ve prospěch:

- společnosti GasNet, s.r.o., Klíšská 940/96, Klíše, 400 01 Ústí nad Labem

a vázne na:

- pozemek p.č. 3184
- pozemek p.č. 3205

Dle zákona č. 151/1997 Sb. v aktuálním znění se cena věcného břemene dle § 39a oceňovací vyhlášky určuje v závislosti na počtu let jeho dalšího trvání a ročního užítku oprávněného, kromě časově neomezeného reálného břemene a vykupitelné služebnosti. Roční užitek z věcného břemene se určí jako součet všech dílčích ročních užítků, které plynou oprávněnému z věcného břemene.

Dílčí roční užitek se obvykle zjistí z ročního obvyklého nájemného určeného podle § 1a oceňovací vyhlášky plynoucího ze zatížené nemovité věci nebo její části se zohledněním případných nákladů na zachování a opravu zatížené nemovité věci, které nese oprávněný, kdy obvyklé nájemné se určí vynásobením počtu měrných jednotek nemovité věci zatížených služebností ročním obvyklým nájemným za měrnou jednotku v Kč.

Pokud nelze v ostatních případech obvyklé nájemné z nemovité věci zjistit, vychází se při určení ročního užítku ze simulovaného nájemného, které se určí ve výši 5 % z obvyklé ceny jednotkové základní ceny upravené pro nemovitou věc zatíženou věcným břemenem, kdy od takto zjištěného nájemného se odečte obvyklá cena nákladů na zachování a opravu zatížené nemovité věci, které nese oprávněný.

Počet let dalšího trvání věcného břemene se určí jako doba, která uplyne od roku, ke kterému se ocenění provádí, do zániku věcného břemene. Nelze-li datum zániku věcného břemene ze smlouvy o zřízení věcného břemene určit, vyjma věcného břemene zřízeného na dobu života, má se za to, že bylo zřízeno na dobu neurčitou. V případě, že se jedná o

- a) osobní věcné břemeno sjednané na dobu života, průměrný počet let dalšího trvání věcného břemene se určí z tabulky č. 3 přílohy 22a oceňovací vyhlášky podle věku oprávněného k datu ocenění;
- b) časově neomezenou osobní služebnost, kde oprávněnou osobou je právnická osoba, má se za to, že služebnost byla sjednána na dobu neurčitou;
- c) služebnost opory cizí stavby, počet let dalšího trvání věcného břemene se určí podle další životnosti stavby nebo konstrukce, která je zatížena touto služebností.

V tomto konkrétním případě nelze zjistit cenu věcného břemene, proto je věcné břemeno oceněno paušálně peněžní částkou ve výši 10 000,- Kč dle odstavce 4, §39a, vyhlášky č. 441/2013 Sb. v aktuálním znění.

Roční užitek z břemene	U	=	Kč
Věcné břemeno jako závada na nemovitosti povinného		×	-1
Hodnota věcného břemene		=	-30 000,- Kč

Úprava ceny vlastnickým podílem

Vlastnický podíl		×	1 / 4
Cena po úpravě		=	-7 500,- Kč

Hodnota věcného břemene -7 500,- Kč

5. ODŮVODNĚNÍ

5.1. Interpretace výsledků analýzy:

Ve znaleckém posudku bylo využito základních obecně uznávaných metod ocenění, kdy výsledky jsou pro přehlednost zrekapitulovány v následující tabulce.

REKAPITULACE

Obvyklá cena určená ze sjednaných cen	215 000,- Kč
Movité věci	0,- Kč
Práva váznoucí (nájemní smlouva, pacht) nebyla zjištěna, nejsou.* K zástavním právům znalec nepřihlíží.	0,- Kč
Závady váznoucí (věcná břemena) byly zjištěny, jsou.*	- 7 500,- Kč

*Konstatováno na základě podkladů dostupných ke dni zpracování tohoto znaleckého posudku.

5.2. Kontrola postupu:

V této fázi znaleckého posudku byla provedena celková a podrobná kontrola postupu, a to zejména kontrola jednotlivých zdrojů dat včetně jejich popisu, kontrola postupu při sběru, tvorbě a zpracování dat včetně výčtu těchto dat, kontrola postupu při analýze dat a dílčích výsledků analýzy dat a závěrem byla také provedena kontrola interpretovaných výsledků analýzy dat.

6. ZÁVĚR

6.1. Citace zadané odborné otázky:

Na základě usnesení, ze dne 4. 12. 2025, vydané **Exekutorským úřadem Brno-venkov**, č.j. **137Ex 19894/11-171**, byla ustanovena znalecká kancelář a to k ocenění ideálního spoluvlastnického podílu ve výši 1/4 k nemovitým věcem sestávající z pozemku **p.č. 3184** - orná půda o výměře 11.869 m², pozemku **p.č. 3205** - orná půda o výměře 8.056 m², pozemku **p.č. 3283** - orná půda o výměře 3.849 m², a dále pozemku **p.č. 3284** - ostatní plocha o výměře 755 m², vše v k.ú. Velká u Hranic, obec Hranice, okres Přerov.

Znalci se ukládá, aby ve znaleckém posudku stanovil a) cenu obvyklou nemovitých věcí a jejího příslušenství, b) určil příslušenství k nemovitým věcem, c) práva a závady s nemovitými věcmi spojená.

Znalec ve znaleckém posudku jednotlivě vyjmenuje jemu známé věci (nemovité i movité), které tvoří příslušenství nemovité věci. V případě, že takové věci nejsou (nebyly zjištěny), znalec výslovně uvede, že tyto věci nejsou, resp. že nebyly zjištěny.

6.2. Odpověď:

Po zvážení všech dostupných informací a zjištěných skutečností a s přihlédnutím k výsledkům analýzy dat, konstatujeme, že níže uvedená obvyklá cena nejlépe odpovídá aktuální situaci na trhu s nemovitými věcmi.

Obvyklá cena vyjadřující hodnotu předmětu ocenění určená ze sjednaných cen porovnáním činí

215 000,- Kč (Obvyklá cena **bez** zohlednění váznoucích práv a závad)
Cena slovy: **dvěstěpatnácttisíc Kč**

Obvyklá cena vyjadřující hodnotu předmětu ocenění určená ze sjednaných cen porovnáním činí

207 500,- Kč (Obvyklá cena **se** zohledněním váznoucích práv a závad)
Cena slovy: **dvěstěsedmtisícpětset Kč**

6.3. Podmínky správnosti závěru, případně skutečnosti snižující jeho přesnost:

V rámci tohoto znaleckého posudku nebyly stanoveny žádné podmínky správnosti závěru, ani jiné skutečnosti snižující jeho přesnost.

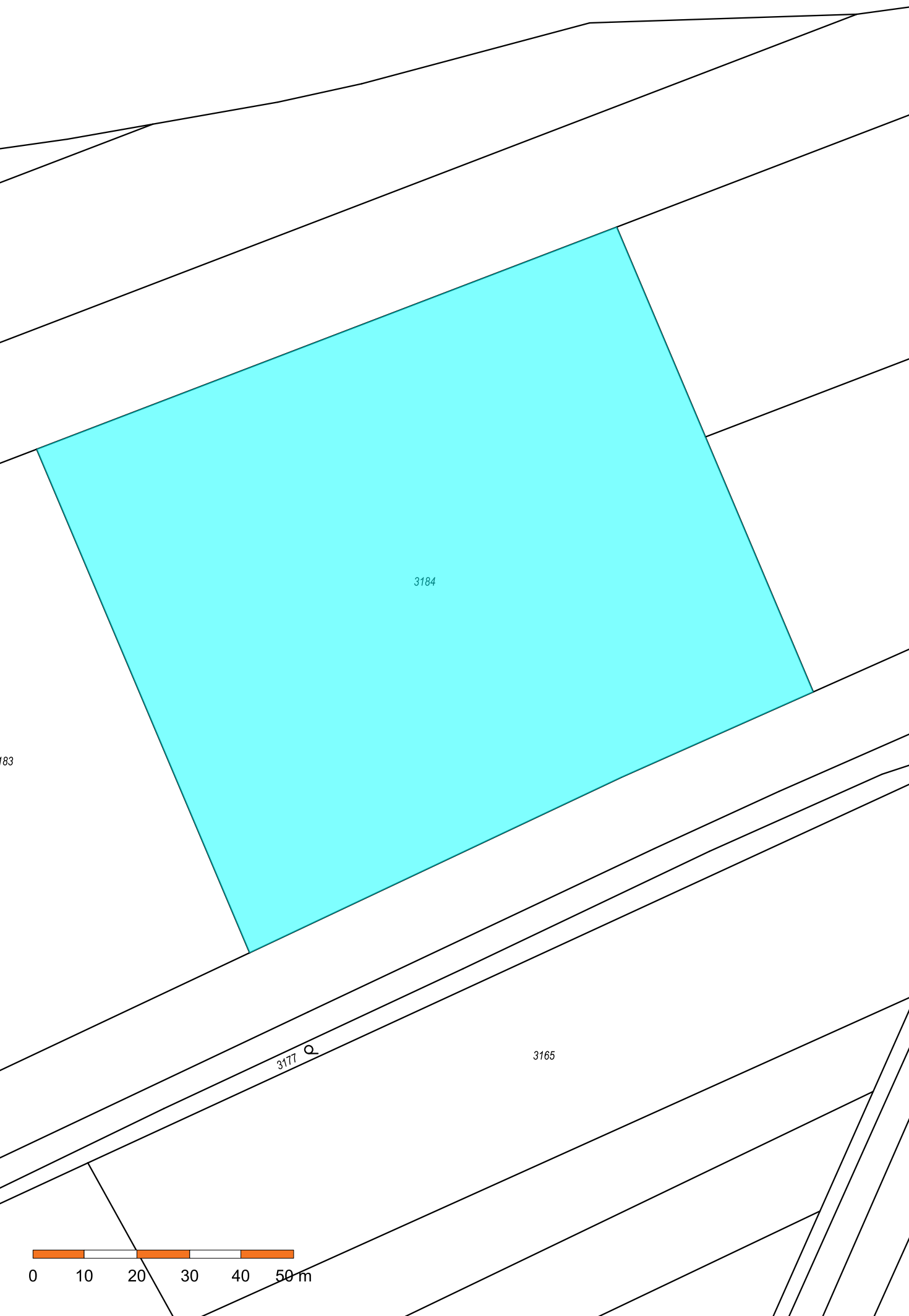
Seznam příloh obsahující celkem 4 stran:

Fotodokumentace

Náhledy katastrálních map

Fotodokumentace



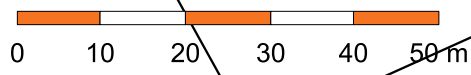


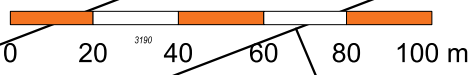
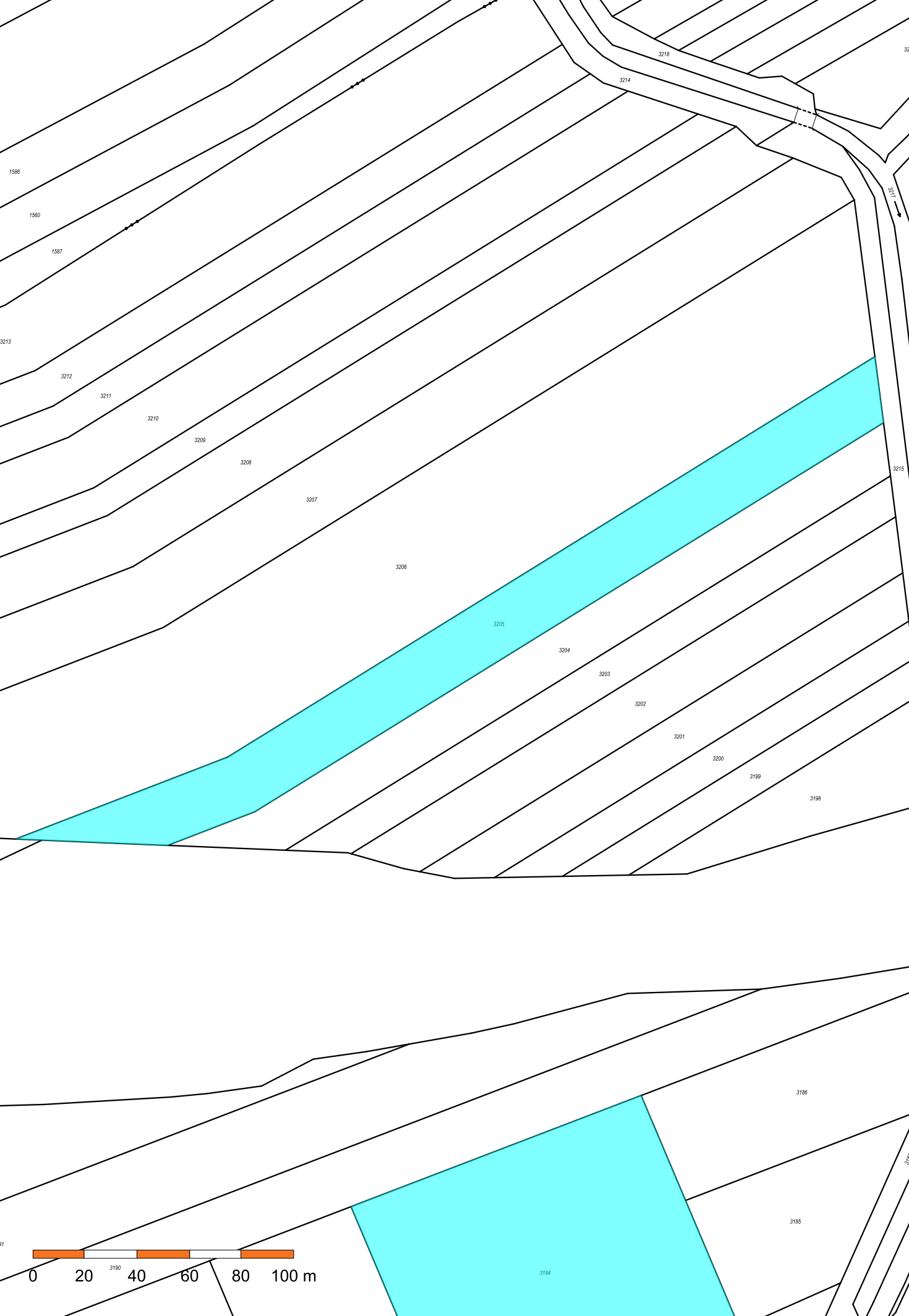
3184

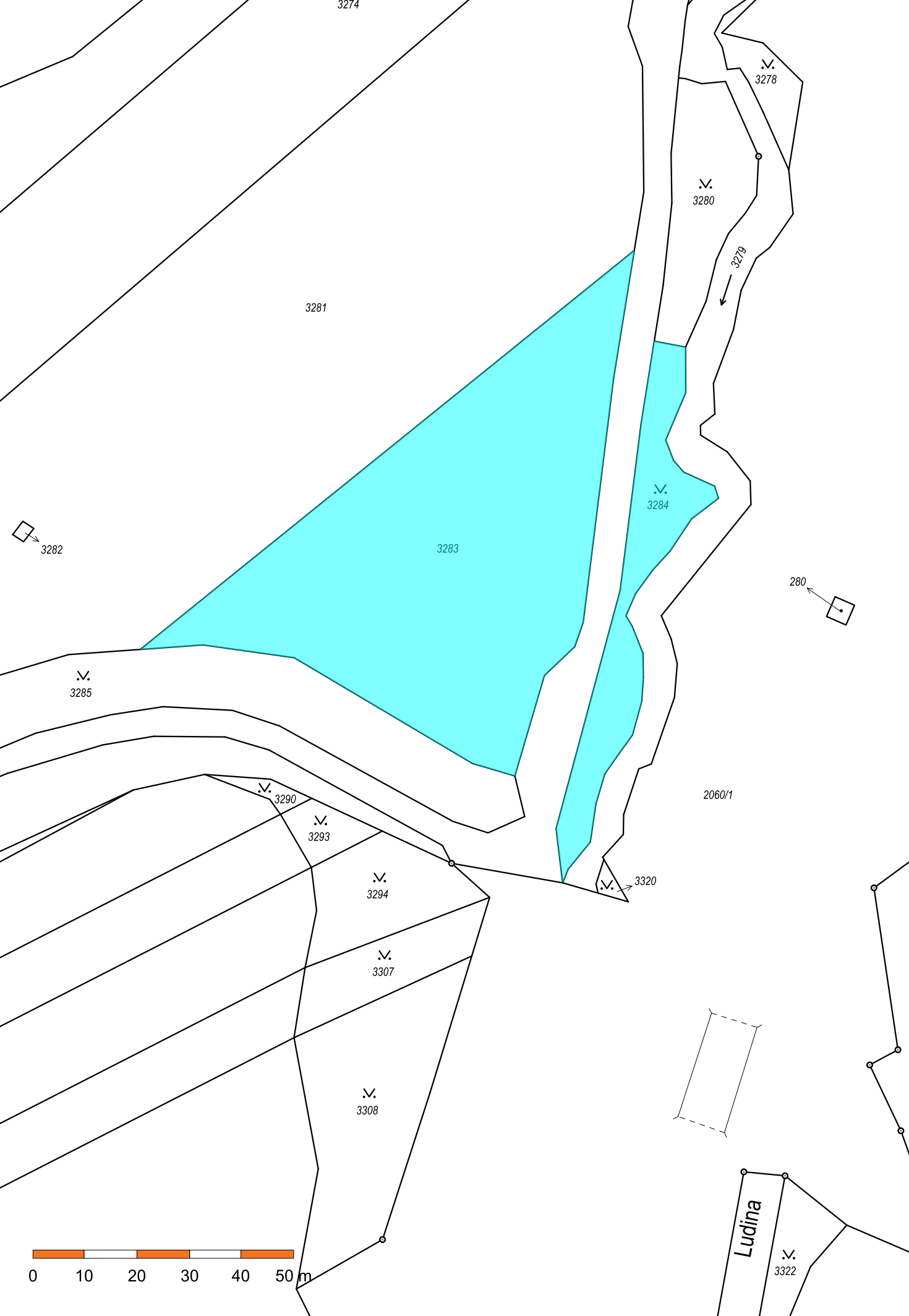
183

3177 \circ

3165







Konzultant a důvod jeho přibrání:

Pro zpracování tohoto znaleckého posudku **nebyl přibrán konzultant.**

Osoby podílející se na zpracování posudku:

Ing. Tomáš Vingrálek
Ing. Štěpán Orálek
Ing. Radek Mikuláš
Ondřej Mlčoch
Ing. Petr Zahrada
Michaela Konečná

Odměna nebo náhrada nákladů znalce:

Odměna a náhrada hotových výdajů byla stanovena v souladu s Vyhláškou o znalečném, v platném znění ke dni zadání znaleckého úkolu.

Znalecká doložka:

Znalecký posudek je podán znaleckou kanceláří, která je zapsaná v seznamu znalců vedeném Ministerstvem spravedlnosti pro obor ekonomika, odvětví ceny a odhady nemovitostí. Znalecký úkon je zapsán v evidenci posudků pod pořadovým číslem **095861/2025**.

6.4. Otisk znalecké pečeti:

6.5. Datum a podpis:

V Praze, dne 6. 1. 2026

.....

Ing. Tomáš Vingrálek

znalec vykonávající činnost prostřednictvím
znalecké kanceláře

Oceňovací a znalecká kancelář s.r.o.

znalecká kancelář

sídlo: Václavské náměstí 808/66, 110 00 Praha

kancelář: Sušilova 1938/26, 750 02 Přerov

e-mail: info@posudek.com

www.posudek.com